



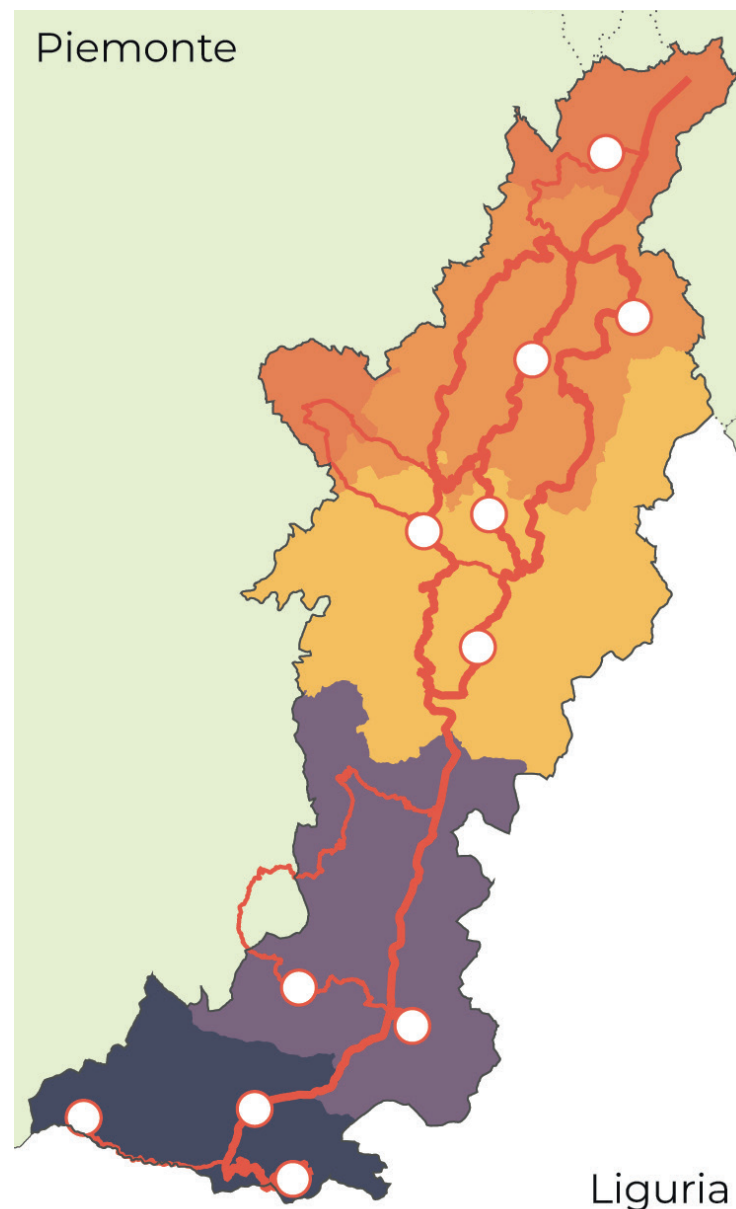
++ PAESAGGI
da **AMARE.**
//pays aimables

strada balcone

PIEMONTE



DUE ZONE DIVERSE, DUE MONDI DIFFERENTI



La necessità di arrivare a una interpretazione sintetica di questi brani di paesaggi diversi, costringe a procedere per grandi schematizzazioni, senza per questo perdere la ricchezza del patrimonio paesaggistico nella sua completezza. Il territorio analizzato presenta due MACRO AREE con caratteri molto diversi: l'**Alta Val Tanaro** e l'**Alta Langa**.

Alta Langa

- Paesaggi del vino
- Paesaggi della nocciola
- Paesaggi rurali

Alta Val Tanaro

- Paesaggio alpino
- Paesaggi di faggi e castagni

OBIETTIVI

- ++ Comprendere la qualità di **paesaggi diversi**, espressione di valori e culture locali.
- ++ Coinvolgere le **comunità** per un racconto condiviso dei paesaggi più significativi.
- ++ Promuovere la conoscenza dei paesaggi attraverso azioni innovative e **sostenibili**, riscoprendo i valori del turismo esperienziale.

ALTA VAL TANARO

Un paesaggio montano, attraversato da un percorso di fondovalle, che risale verso i passi (in direzione della Liguria o della Alpi Marittime, oppure verso Viola e la valle Mongia). Si distinguono una parte alta con caratteri alpini (roccia affiorante, conifere e pascoli, con terrazzamenti su cui si coltivava l'uva ormeasco) e una parte medio-bassa caratterizzata da boschi di latifoglie, con estesi castagneti, anche su terrazzamenti (castagna garessina).

ALTA LANGA

Un paesaggio collinare complesso, come un mondo capovolto, con una rete di percorsi e coltivi sui crinali e boschi negli impluvi. Le tre vallate dell'Uzzone, della Bormida e del Belbo si diramano disponendosi in direzione opposta al crinale Belvedere Langhe-Montezemolo, che costituisce la dorsale principale, più alta. I crinali sono caratterizzati da un mosaico di colture, dai pascoli ai cereali antichi, sino alle più recenti erbe aromatiche, per poi distinguersi per la coltivazione delle nocciole, nella parte centrale, e dei vigneti, verso nord, che si collegano a quelli delle Langhe del vino più conosciute.

STRADA BALCONE

Alta Val Tanaro

Balconi:

Viozene - Alpi Marittime

Colle di Caprauna - Panorama sulla Liguria

Ormea - Percorso Balconata

Garessio - Borgo storico

Colle di Casotto - Castagneti

La parte più alta del bacino idrografico del fiume Tanaro ha un carattere prettamente montano, che si collega con il versante ligure e con le Alpi Marittime francesi. Nell'ambito si possono individuare due parti distinte, caratterizzate da una altimetria ben differenziata.

VALLATA ALPINA

La testata della valle si caratterizza per alcuni complessi montuosi con cime oltre i 2.000 m slm, come il Mongioie (2.630 m) e il Pizzo d'Ormea (2746 m), che formano una sorta di anfiteatro alle spalle di Viozene. Il paesaggio è connotato dalle rocce calcaree e dai pascoli montani, con boschi di conifere sempreverdi e larici a quote più basse, che si mescolano poi ai faggi. Siamo in "terra brigasca".

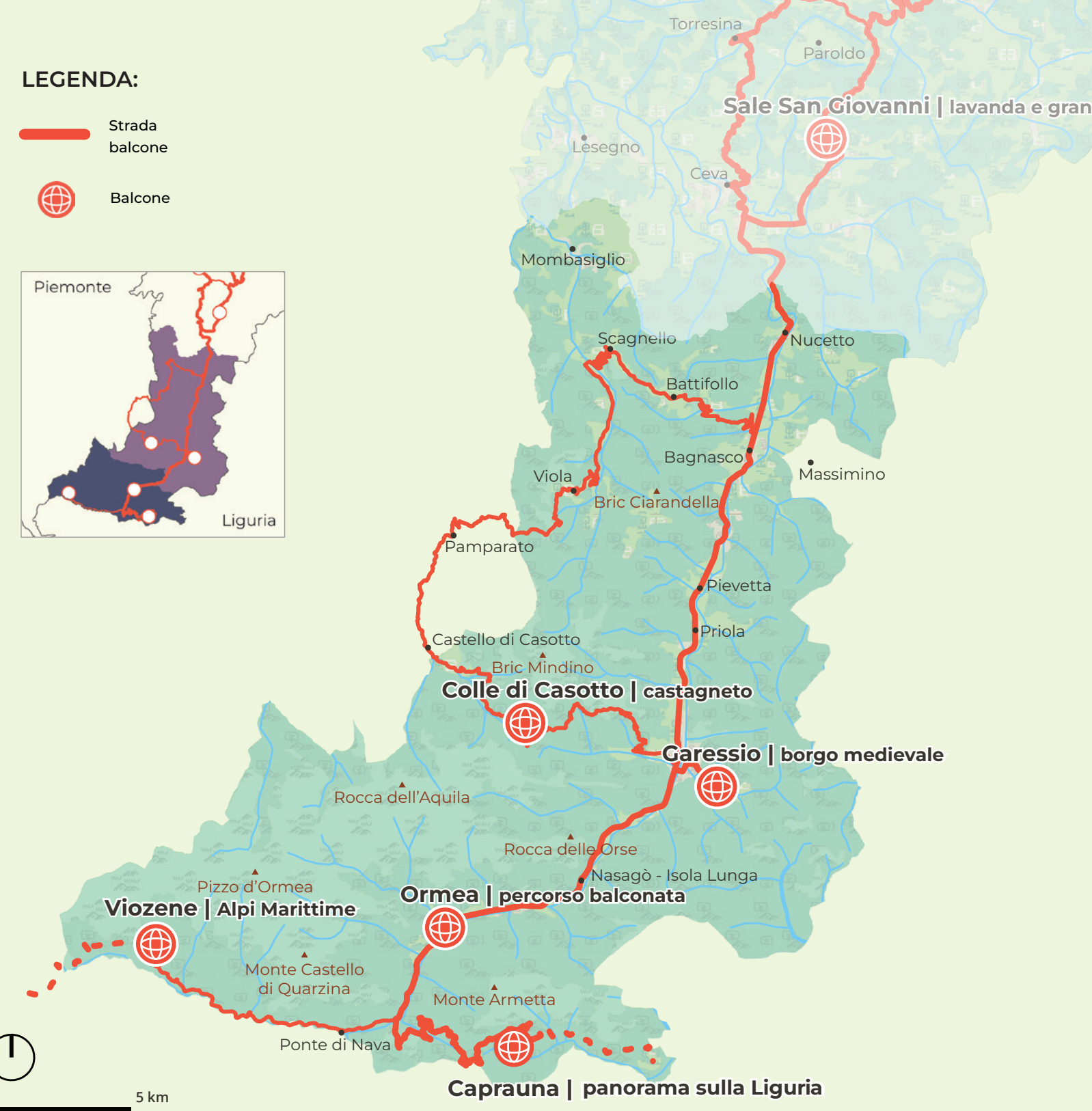
FAGGI E CASTAGNI

Nella parte mediana e bassa dell'Alta Val Tanaro il paesaggio è ancora segnato dai profili aguzzi delle montagne, ma i versanti presentano boschi di faggio, con le radure dei pascoli, e castagno su terrazzamenti, che segnano, dalla mezzacosta al fondovalle, i pendii meglio esposti. Lungo il fiume si formano alcune aree piane che hanno ospitato lanifici e cotonifici e accolgono piccoli impianti produttivi.

LEGENDA:

Strada balcone

Balcone



ALPI MARITTIME

Viozene




TESTIMONIAL DEL PAESAGGIO

Anna Castagnino



Daniela Balsamo
Paolo Sappa
Anna Castagnino



OSSERVARE IL PAESAGGIO

Sopra a Viozene si apre una conca di alpeggi e pascoli, dominata dalle cime rocciose del gruppo del Mongioie: uno scenario alpino di grande bellezza, con i boschi di conifere con i larici, che in autunno si tingono di giallo, al di sotto della quota delle praterie montane.

Arrivando dall'Alta Val Tanaro si percepisce di aver attraversato una soglia, che corrisponde all'areale di cultura brigasca, tra Piemonte, Liguria e Francia.

ATTIVITÀ

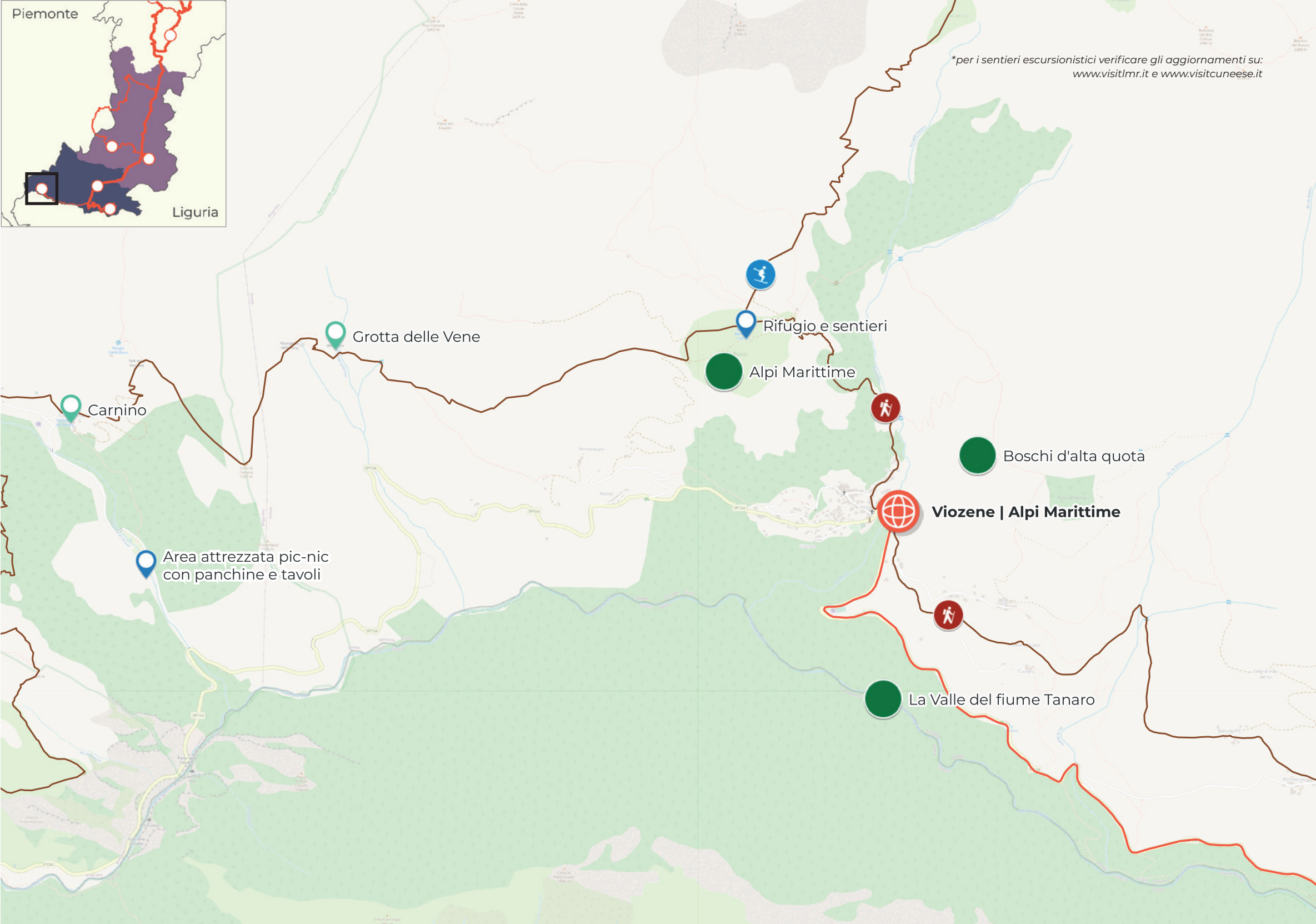
DA VISITARE

- + Borghi montani di Carnino e Upega
- + Bosco delle Navette a Upega
- + Alcune grotte carsiche di grande interesse

ESPERIENZE

- + Passeggiata Viozene-rifugio Mongioie (o servizio navetta)
- + Percorsi di trekking sulle Alpi Marittime (arrampicata, speleologia, alpinismo, sci alpinismo, ciaspolata, mountain bike)
- + Campeggio o pernottamento in rifugio
- + Visita in alpeggio alle aziende di allevamento e produzione dei formaggi

	Luoghi del paesaggio		Strada-balcone e Balcone
	Da vedere		Esperienze
	Ferrovia storica		Trekking
	E-bike		Mountain bike
	Sci		Ippovia



PANORAMA SULLA LIGURIA

Colle di Caprauna



TESTIMONIAL DEL PAESAGGIO

Giulia Rolando



OSSERVARE IL PAESAGGIO

Il panorama abbraccia paesaggi diversi: dal paesaggio alpino, guardano verso la testata della Val Tanaro, con le cime spesso innevate del Mongioie e del Pizzo, con pascoli alti e foreste montane, sino a quello mediterraneo, con il mare sullo sfondo, al di sopra della linea di crinale della Valle Arroscia, e con i terrazzamenti coltivati ad antichi ortaggi (come la rapa bianca), in val Pennavaire, con Caprauna e Alto ancora piemontesi, e con l'oliveto che risale verso i castagneti, sin quasi ai pascoli.

ATTIVITÀ

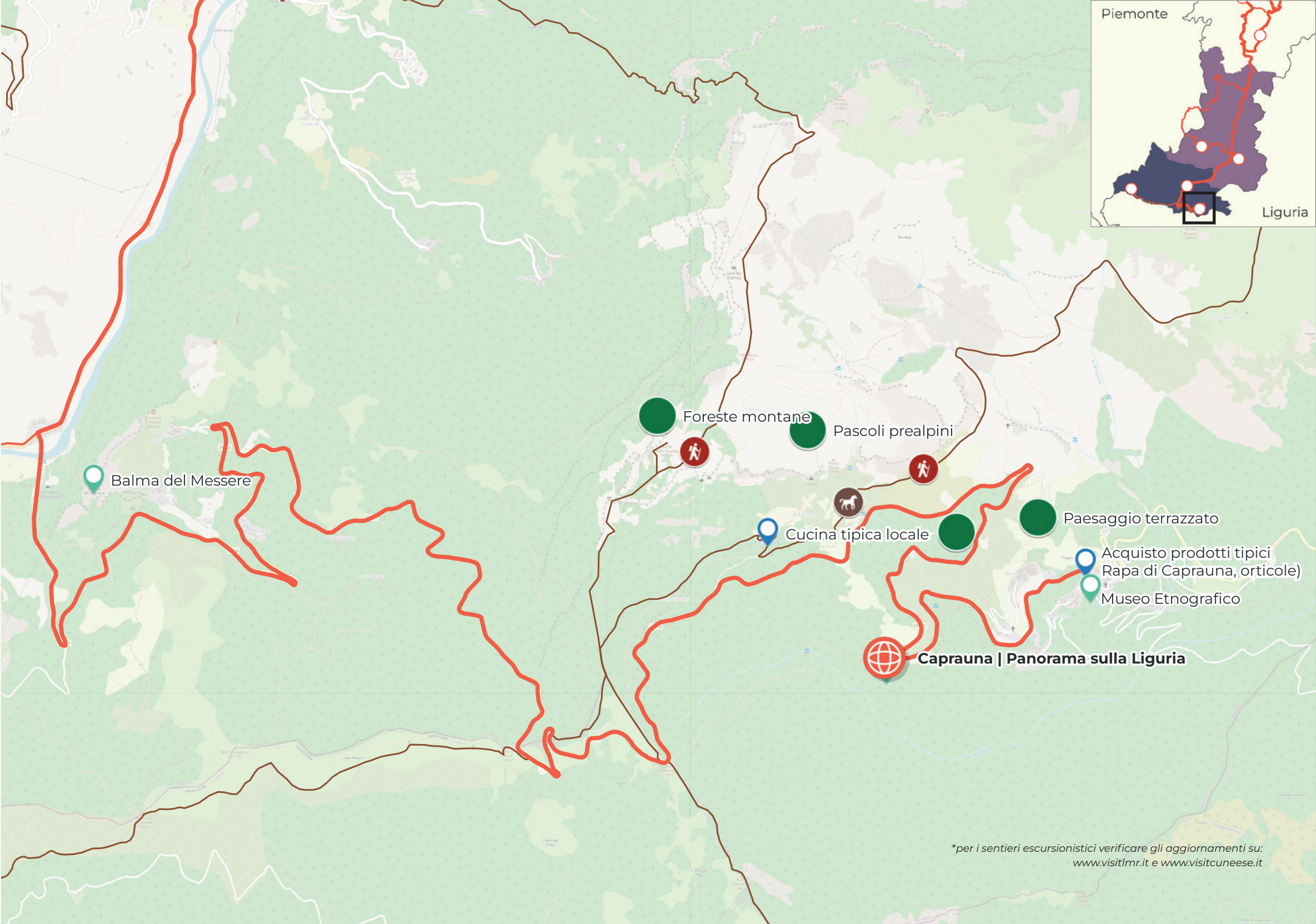
DA VISITARE

- + Rifugio di Pian dell'Arma
- + Museo etnografico di Caprauna
- + Castello Conti Cepollini a Alto (sec. XVII)

ESPERIENZE

- + Gustare la cucina con i prodotti tipici (rapa di Caprauna presidio slow food, patate e castagne)
- + Percorsi sull'Alta Via dei Monti Liguri (www.altaviainfoh24.com, www.ospitalitaaltavia.it)
- + Free climbing sulle pareti in roccia e parapendio dal Santuario della Madonna del Lago

	Luoghi del paesaggio		Strada-balcone e Balcone
	Da vedere		Esperienze
	Ferrovia storica		Trekking
	E-bike		Mountain bike
	Sci		Ippovia



*per i sentieri escursionistici verificare gli aggiornamenti su:
www.visitlrmr.it e www.visitcuneese.it

PERCORSO BALCONATA

Ormea



OSSERVARE IL PAESAGGIO

Ormea rappresenta il centro vitale della parte alpina della valle, con attrezzature e servizi per visitatori e sportivi. Il paesaggio rurale circostante, con i borghi a mezza costa (come Eca, Chionea, Chioraira e Quarzina), è caratterizzata dai terrazzamenti, un tempo coltivati a vigneto, e a castagneto nelle parti più alte, sino al limite dei boschi di conifere e dei pascoli montani.



Neva Vagnetti



ATTIVITÀ

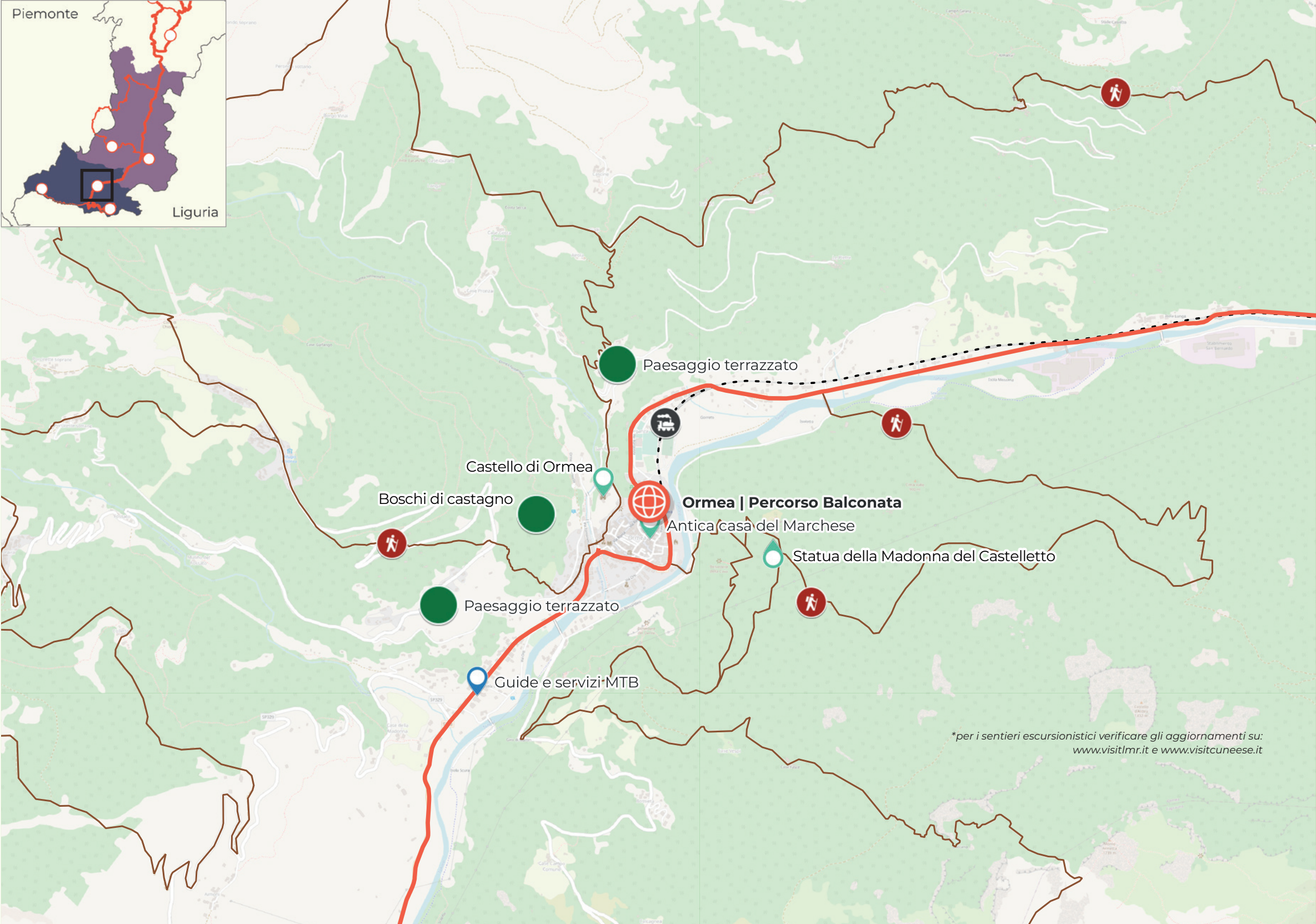
DA VISITARE

- + Borgo storico, chiesa San Martino, antica casa del Marchese
- + Torre dei Saraceni
- + Balma del Messere (sopra a Cantarana)

ESPERIENZE

- + Passeggiata su un tratto della Balconata di Ormea (40 Km)
- + Viaggio Ceva-Ormea sulla ferrovia storica (@ferroviaCevaOrmea)
- + OrmealnOnda, discesa con materassini nel borgo storico, convogliando acqua del torrente Armella nei vicoli (i “trevi”), tramite rete di tubature e chiusini

	Luoghi del paesaggio		Strada-balcone e Balcone
	Da vedere		Esperienze
	Ferrovia storica		Trekking
	E-bike		Mountain bike
	Sci		Ippovia



BORGO MEDIEVALE

Garessio



Giulia Monforte



OSSERVARE IL PAESAGGIO

Garessio si divide in diverse frazioni caratteristiche. Il centro storico principale, in posizione strategica al centro dell'Alta Val Tanaro, è oggetto di riqualificazione e si propone come soggiorno ideale anche per visitatori stranieri, in un paesaggio tradizionale integro, da cui raggiungere mete turistiche più affollate, dalle Langhe del vino alle spiagge liguri.

ATTIVITÀ

DA VISITARE

+ Borgo medioevale, chiesa Maria Vergine Assunta (Arch. Gallo, sec. XVIII), Santuario di Valsorda, Archibüse (belvedere dal castello), parco terme San Bernardo, ex fabbrica del cotone


ESPERIENZE

- + Gustare un *garessino* (nelle pasticcerie tradizionali)
- + Eventi culturali al centro d'arte nel borgo medioevale ("Esperienze artigiane" musica e danza).
- + Festa della transumanza e fiera della castagna.



CASTAGNETI

Colle di Casotto



Paolo Sappa



OSSERVARE IL PAESAGGIO

Salendo da Garessio si attraversano i castagneti storici di Mindino: si possono osservare gli essiccatoi e le tracce di una economia agro silvo pastorale tradizionale, presente anche a Viola, in Val Mongia. Nelle giornate più terse si può intravedere il mare, al di sopra dello spartiacque verso la Liguria. In autunno il foliage regala emozioni, con i colori dei faggi e dei castagni.

ATTIVITÀ

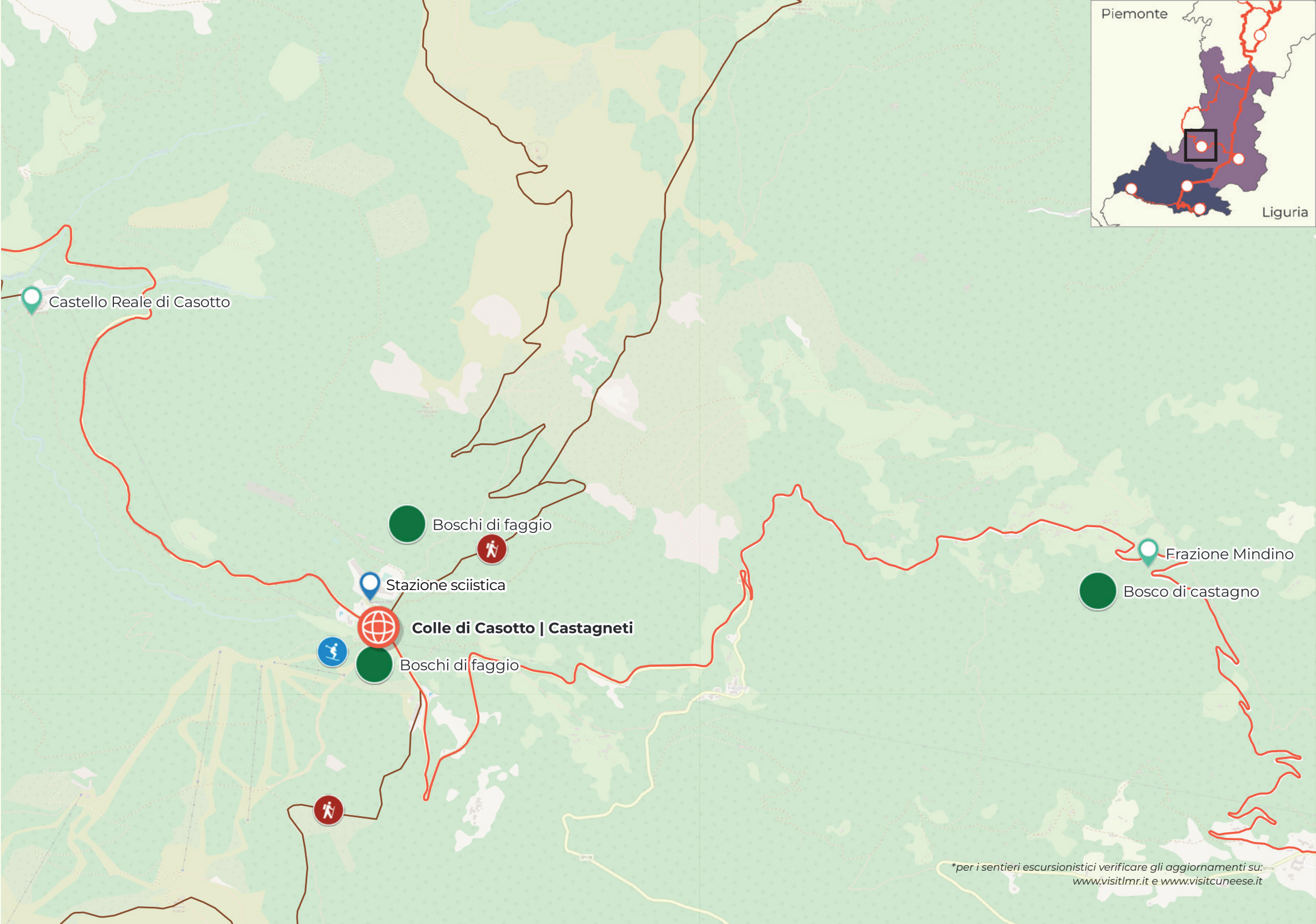
DA VISITARE

- + Castello di Casotto, ex Certosa, raggiungibile anche dal sentiero pedonale «del re».
- + Castagno con la porta e essiccatoi in pietra a Mindino.

ESPERIENZE

- + Battitura delle castagne garessine.
- + «Bal do sabre» a Bagnasco (inizio maggio).
- + Arrampicata sulla falesia di Bagnasco.

	Luoghi del paesaggio		Strada-balcone e Balcone
	Da vedere		Esperienze
	Ferrovia storica		Trekking
	E-bike		Mountain bike
	Sci		Ippovia

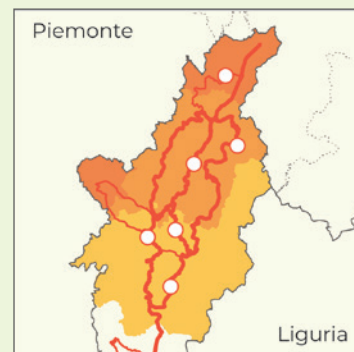


LEGENDA:

Strada
balcone



Balcone



STRADA BALCONE

Alta Langa

Balconi:

Sale S. Giovanni - Lavanda e Grani antichi

Murazzano - Bosco e tartufi

Mombarcaro - Pascoli

Feisoglio / Cravanzana - Noccioleti

Cortemilia - Terrazzamenti

Trezzo Tinella / Cossano Belbo - Moscato e non solo

Il corso del Tanaro devia per lambire da ovest a nord l'area delle colline delle Langhe: si tratta di una porzione risolleata di suolo antichissimo, plasmato e modellato dall'azione erosiva degli agenti climatici, che ne hanno determinato la morfologia. Colline arrotondate, poi incise dall'idrografia, che segna una rete di impluvi ed alcuni calanchi.

I PASCOLI E I CAMPI

Sulla dorsale della strada 661 delle Langhe si osserva il paesaggio dei pascoli e dei coltivi di grani antichi recuperati o delle più recenti colture di lavanda e altre aromatiche, che caratterizzano la zona più a sud e più alta dell'Alta Langa, la terra della "malora" di Fenoglio, che oggi attrae per il suo carattere più legato alle radici tradizionali e vere di questi luoghi.

I NOCCIOLETI

La fascia dei noccioleti si colloca nella parte centrale, e in particolare in Val Belbo. La trama ordinata delle piantagioni permette di distinguerle dai boschi di impluvio, più densi. In inverno spicca il colore degli amenti gialli, tra i rami spogli. Attorno a questi si sviluppa l'intera filiera della nocciola, con numerose aziende che si occupano di produzione, raccolta, sgusciatura e trasformazione del prodotto.

I VIGNETI

Più a nord i noccioleti si diradano per lasciare spazio ai vigneti, che diventano sempre più numerosi ed estesi verso le Langhe del vino. La morfologia viene sottolineata dall'orditura regolare dei filari e dei percorsi interpoderali, definendo un paesaggio geometrico che si adagia sulla morfologia delle colline, disegnandone i versanti.

LAVANDA E GRANI ANTICHI

Sale San Giovanni



TESTIMONIAL DEL PAESAGGIO

Renato Suria



La lavanda e le erbe officinali



OSSERVARE IL PAESAGGIO

Attorno al borgo storico di Sale San Giovanni si possono osservare, in corrispondenza delle parti sommitali delle colline, numerosi campi coltivati a lavanda, erbe officinali e grani antichi. Nel periodo di fioritura della lavanda moltissimi visitatori approfittano dello scenario colorato ed affascinante per scattare fotografie.

ATTIVITÀ

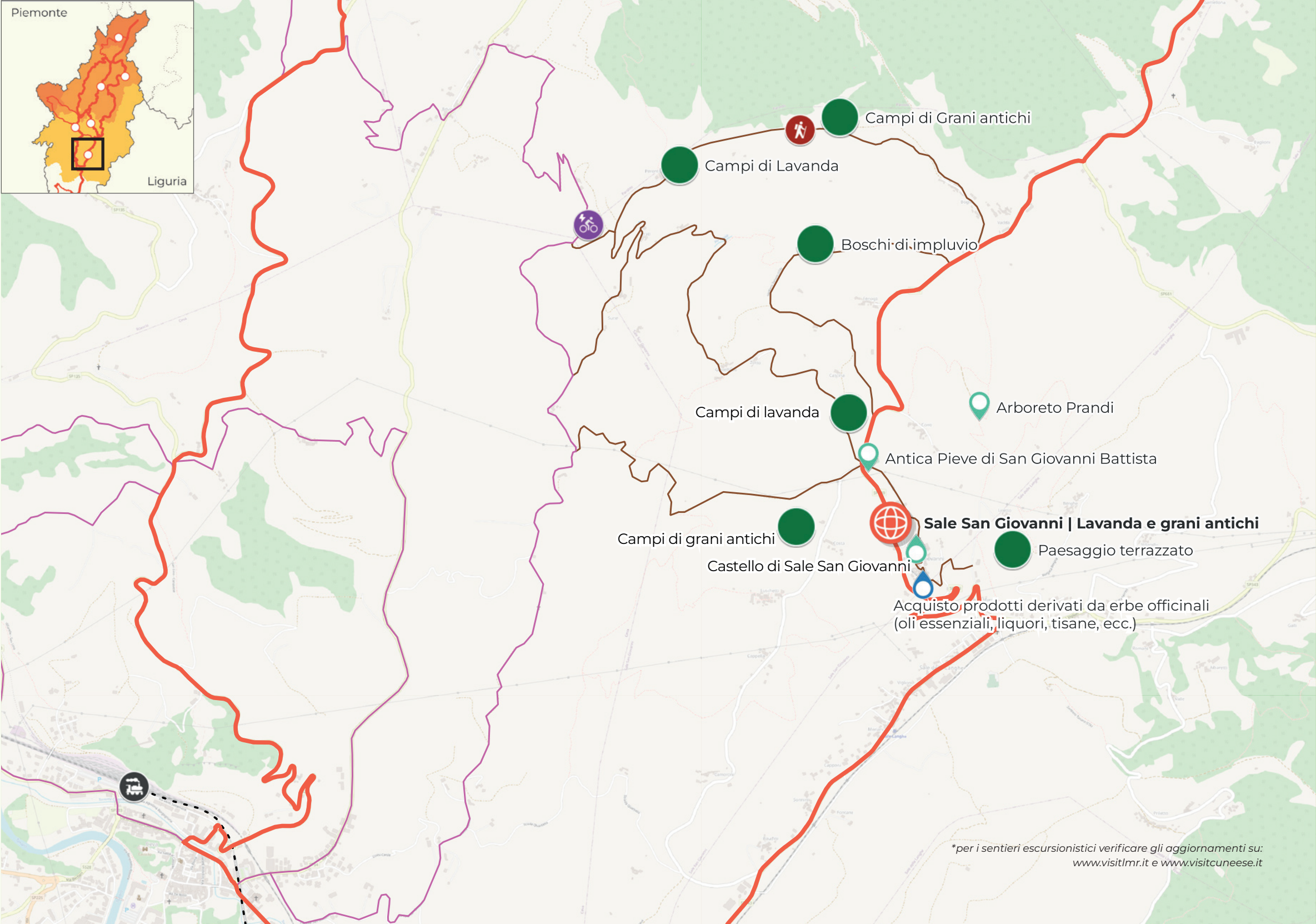
DA VISITARE

- + Castello di Sale S. Giovanni e antica pieve di S. Giovanni Battista.
- + Arboreto Prandi.
- + Crottin d'artista Via Camoroni.
- + Mulino Marino a Cossano Belbo (macinazione a pietra).
- + Torre di Priero.
- + Museo Napoleonico nel Castello di Mombasiglio.

ESPERIENZE


- + Sentieri pedonali e per Mountain bike, attraverso i campi coltivati.
- + Durante le settimane di fioritura della lavanda (tra metà giugno e inizio luglio): festa «Non Solo Erbe», con vendita di prodotti e street food.
- + Mostra-mercato Nazionale del Fungo di Ceva.

	Luoghi del paesaggio		Strada-balcone e Balcone
	Da vedere		Esperienze
	Ferrovia storica		Trekking
	E-bike		Mountain bike
	Sci		Ippovia



BOSCO E TARTUFI

Murazzano



TESTIMONIAL DEL PAESAGGIO

Roberto Bovetti



OSSERVARE IL PAESAGGIO

Le colline arrotondate sono incise dai fiumi: se i coltivi sono localizzati sulle dorsali, nei “ritani” (gli impluvi) si trovano i boschi, ricchi di funghi e, in particolari ambienti, i preziosi tartufi. Una cultura autentica, quella dei trifolau, che, con i loro fidati cani, tramandano conoscenze e capacità, anche mantenendo un doveroso riserbo sulle zone più vocate.

ATTIVITÀ

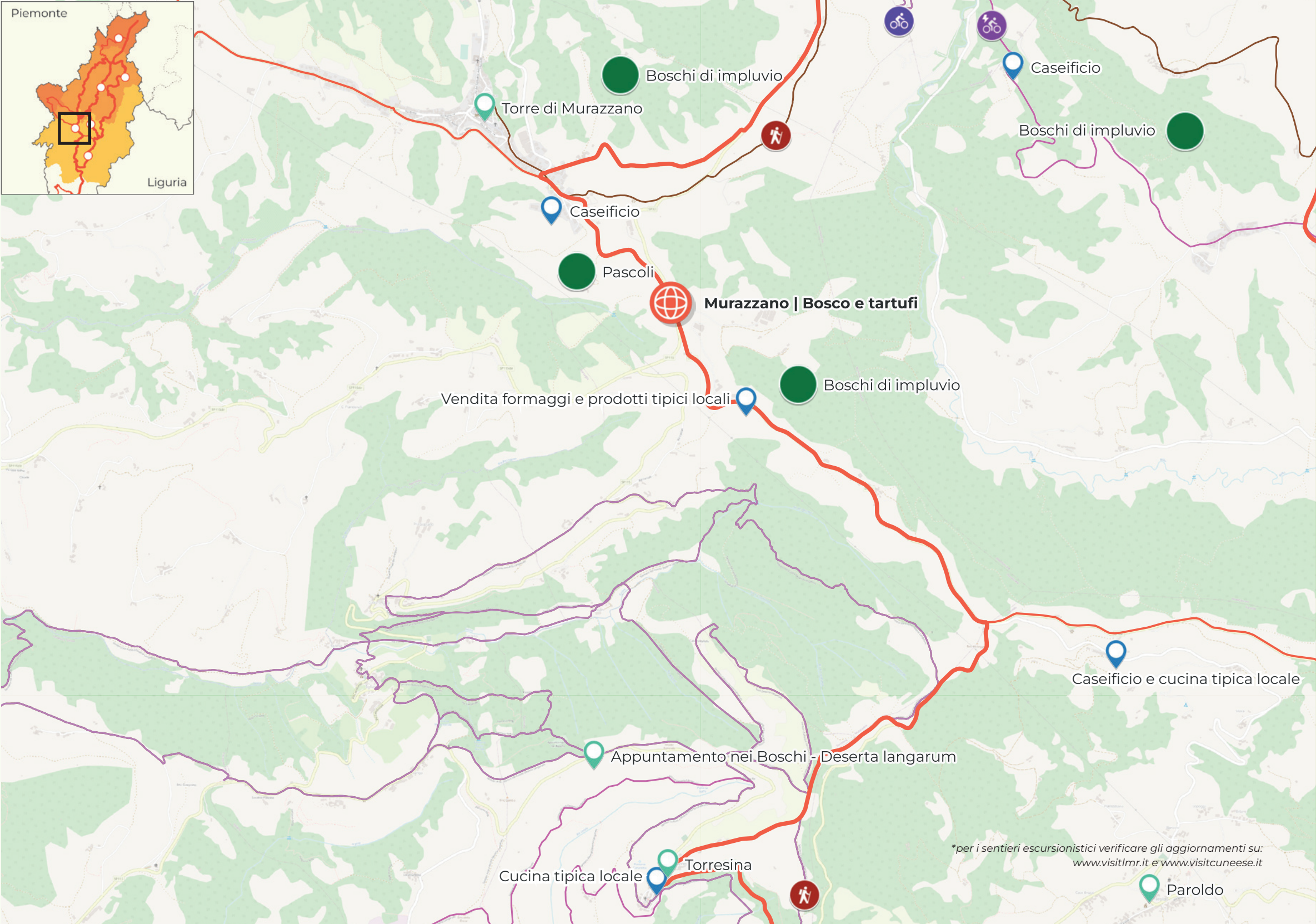
DA VISITARE

- + Punto panoramico a Belvedere langhe
- + Tartufaia didattica Az. Alta Langa a Cerretto Langhe

ESPERIENZE

- + Cercare tartufi nel bosco con il trifulau e il suo cane
- + Ripercorrere i sentieri pedonali di collegamento tra i vari paesi
- + Torresina: eventi all'appuntamento nel bosco, sentieri dell'Associazione Deserta Langarum
- + Paroldo: “Veglia della Bagna Caöda” e racconti delle Masche (le streghe)
- + Degustare funghi e tartufi di Langa

	Luoghi del paesaggio		Strada-balcone e Balcone
	Da vedere		Esperienze
	Ferrovia storica		Trekking
	E-bike		Mountain bike
	Sci		Ippovia




*per i sentieri escursionistici verificare gli aggiornamenti su:
www.visitlrmr.it e www.visitcuneese.it

PASCOLI

Mombarcaro



Ivo Boggione



OSSERVARE IL PAESAGGIO

Dai percorsi di crinale delle colline dell'Alta Langa si osservano i pascoli per gli ovini. I profili delle diverse quinte di colline si susseguono e il riferimento visivo di alcune torri, come quella di Murazzano, servono per orientarsi. Se si è fortunati, all'orizzonte verso nord si potranno scorgere le Alpi, con il profilo aguzzo del Monviso, riconoscibile tra gli altri. Verso la valle Uzzone si scorge anche il castello di Prunetto, sull'orlo di un calanco chiaro.

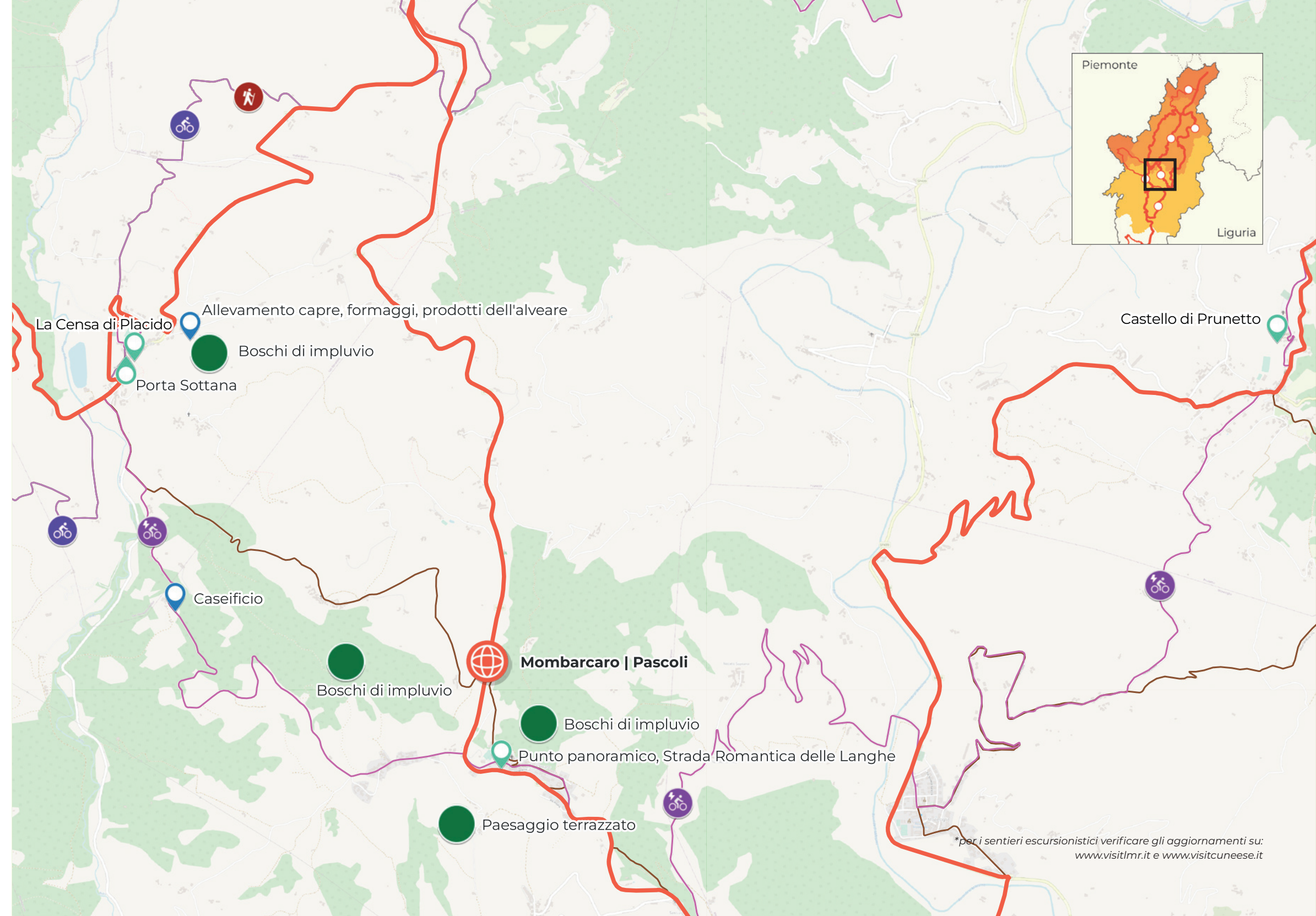
ATTIVITÀ

DA VISITARE

- + Bossolasco, paese delle rose
- + Mombarcaro punto panoramico con vista mare/Alpi
- + Castello di Prunetto

ESPERIENZE

- + Fattoria didattica Bogion Cit (produzione formaggi di capra e miele).
- + A San Benedetto Belbo: la censa di Placido e l'itinerario «Camminando con Fenoglio».
- + Degustare i formaggi (Murazzano DOP) e la Patata dell'Alta Valle Belbo.



*per i sentieri escursionistici verificare gli aggiornamenti su:
www.visitlrmr.it e www.visitcuneese.it

NOCCIOLETI

Feisoglio, Cravanzana




TESTIMONIAL DEL PAESAGGIO

Famiglia Barroero



Famiglia Fresia



OSSERVARE IL PAESAGGIO

Attraversare i noccioli della “tonda gentile” permette di apprezzare da vicino questo singolare paesaggio produttivo, che si estende sui crinali per una fascia che si interpone tra i vigneti langaroli e le aree a pascolo o a campi della Langa più alta. Visti dall’alto sono boschetti regolari, con un colore distinto in inverno, soprattutto quando sono visibili gli amenti gialli, che spiccano sui rami spogli.

ATTIVITÀ

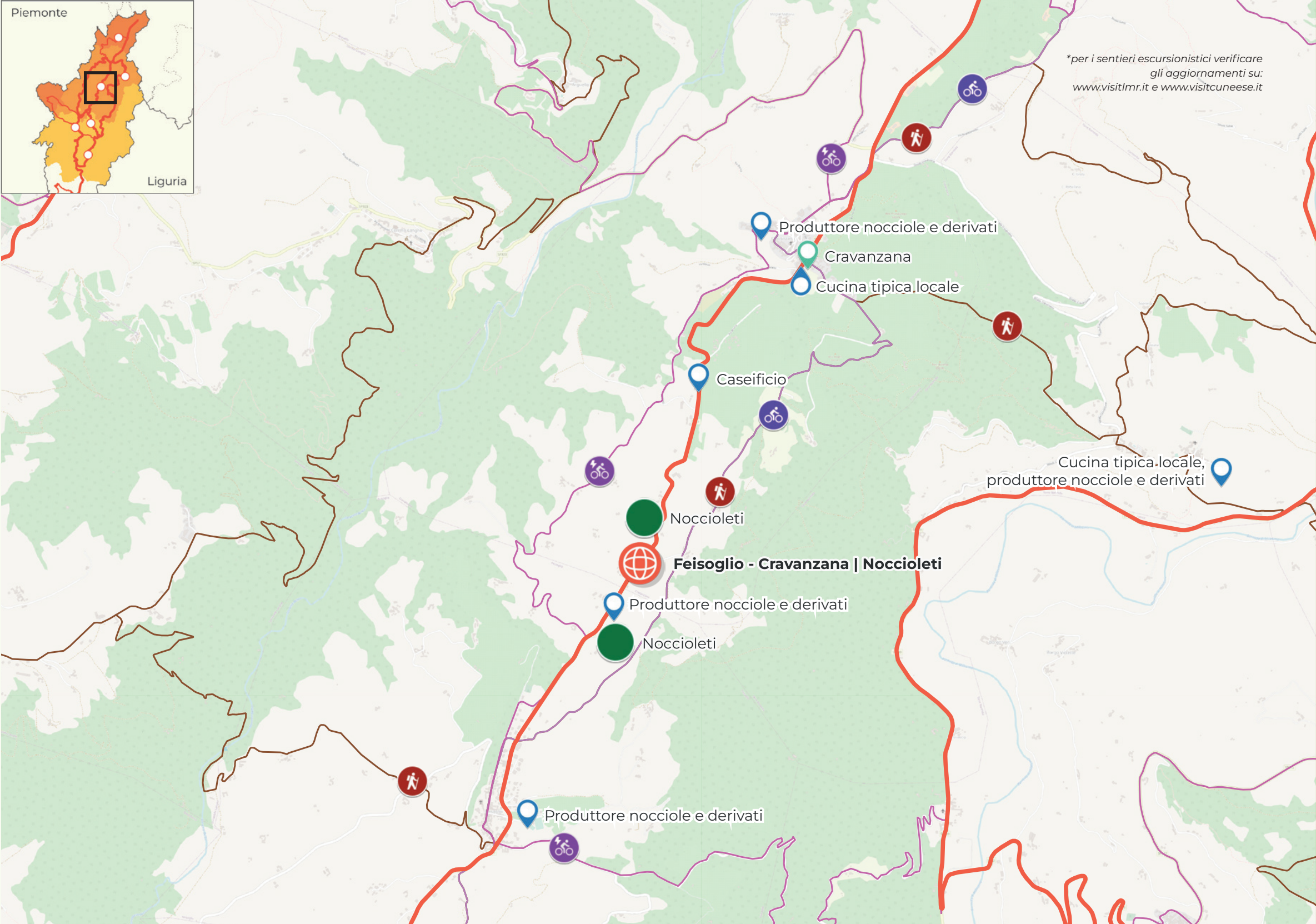
DA VISITARE

- + Borgo di Cravanzana
- + Pasticceria Canobbio a Cortemilia

ESPERIENZE

- + Visitare aziende per conoscere la coltivazione e la lavorazione delle nocciole
- + Laboratorio didattico produzione dolci alla nocciola (Cascina Barroero)
- + Azienda e Agriturismo La Costa
- + Fiera Nazionale della Nocciola di Cortemilia

	Luoghi del paesaggio		Strada-balcone e Balcone
	Da vedere		Esperienze
	Ferrovia storica		Trekking
	E-bike		Mountain bike
	Sci		Ippovia



MOSCATO (E NON SOLO)

Trezzo Tinella, Cossano Belbo



OSSERVARE IL PAESAGGIO

Procedendo verso la Langa del vino, verso nord, il vigneto diventa sempre più esteso, diventando l'elemento dominante. La morfologia delle colline e dei ripidi "sori" terrazzati, viene sottolineata dal disegno geometrico dei filari e dei percorsi interpoderali. Vitigni tradizionali come moscato, dolcetto, furmentin, e altri entrano nella produzione dei diversi vini dell'Alta Langa, spumanti e fermi.



TESTIMONIAL DEL PAESAGGIO

Pietro Cerruti



ATTIVITÀ

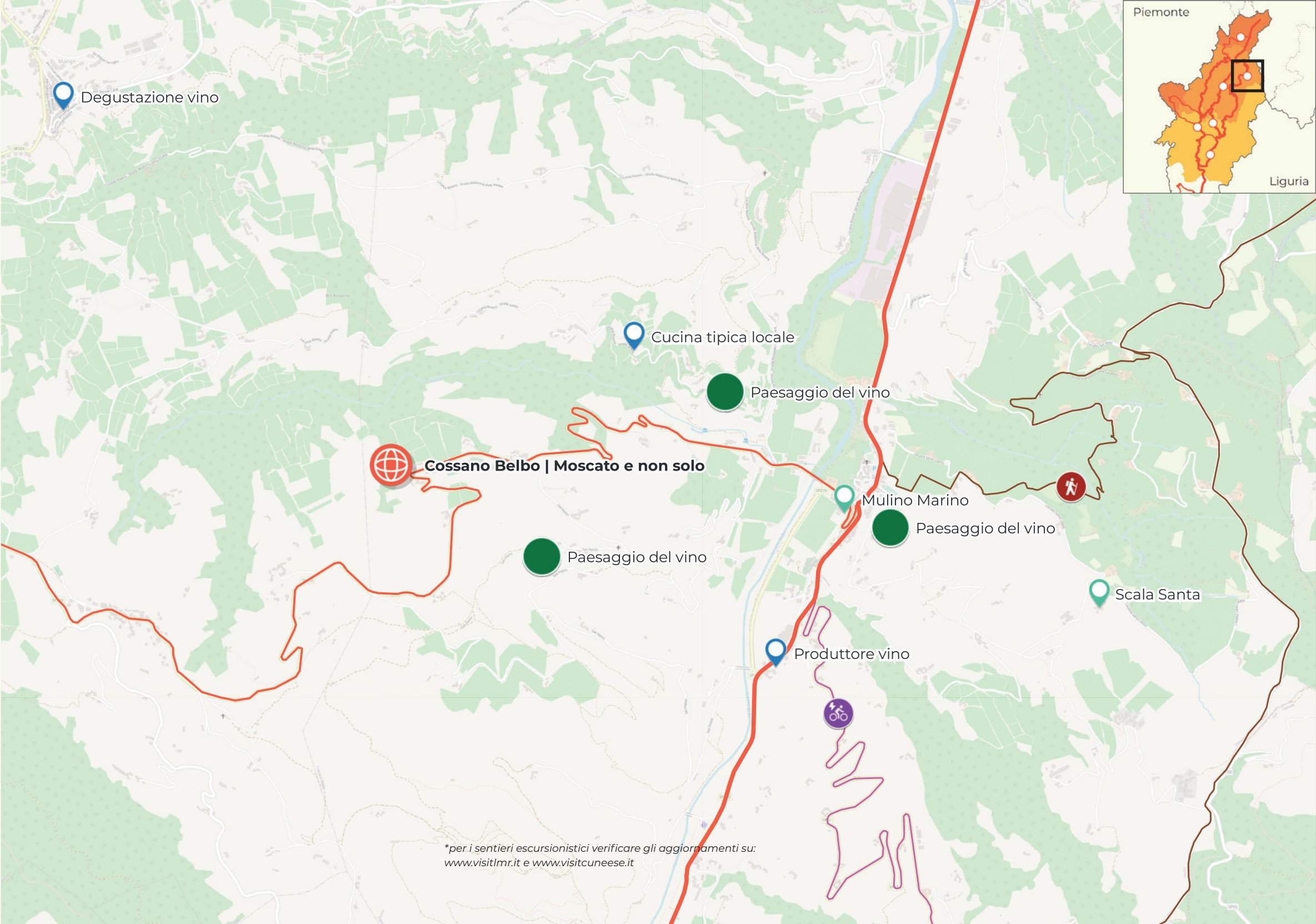
DA VISITARE

- + Scala Santa (Cossano Belbo) 140 gradini in pietra
- + Mulino Marino a Cossano Belbo (filiera grani antichi)

ESPERIENZE

- + Degustazioni dei vini dell'Alta Langa
- + Visita Terrenostre S.C.A
- + Percorsi pedonali e ciclabili tra i vigneti

	Luoghi del paesaggio		Strada-balcone e Balcone
	Da vedere		Esperienze
	Ferrovia storica		Trekking
	E-bike		Mountain bike
	Sci		Ippovia



TERRAZZAMENTI

Cortemilia




TESTIMONIAL DEL PAESAGGIO

Donatella Murtas



Marco Chinazzo



OSSERVARE IL PAESAGGIO

Attorno a Cortemilia ed estesi ai versanti delle valli Belbo, Bormida e Uzzone, si possono osservare le linee geometriche dei terrazzamenti in pietra di Langa, caratterizzati da numerosi arconi di scarico. Si tratta di vere e proprie opere collettive che le comunità rurali del passato ci hanno lasciato e che dobbiamo imparare a conoscere e valorizzare, mantenendo le coltivazioni.

ATTIVITÀ

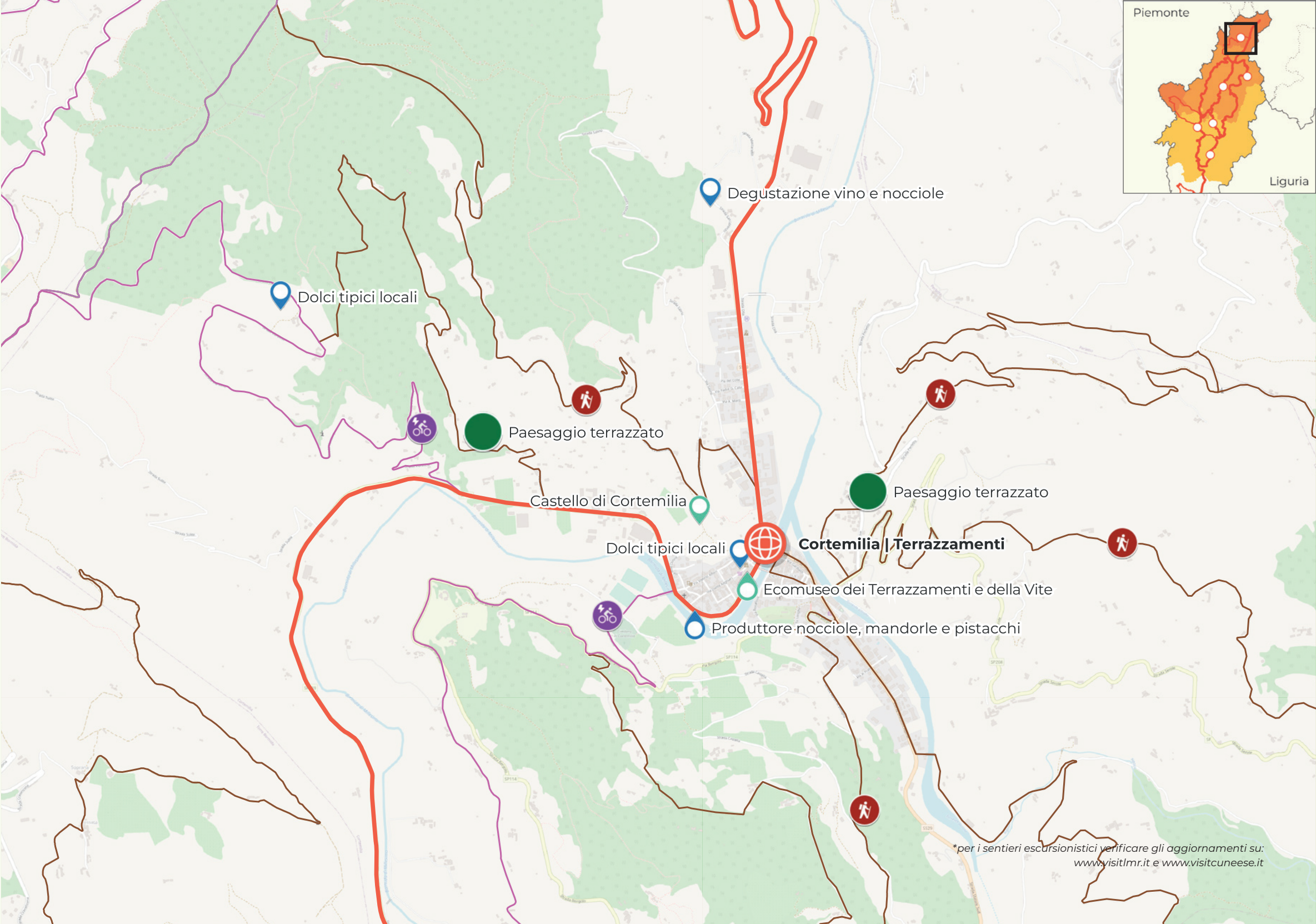
DA VISITARE

- + Ecomuseo del terrazzamento (Cortemilia, Monte Oliveto, frazione Doglio)
- + Itinerario Cortemilia Storica
- + Museo delle Pietre Parlanti a Gorzegno

ESPERIENZE

- + Assaggiare i dolci alle nocciole, Canobbio
- + Eventi culturali estivi “Cortemilia è cultura”, premio letterario “il Gigante delle Langhe”
- + Festival delle Magie e eventi culturali a Gorzegno

	Luoghi del paesaggio		Strada-balcone e Balcone
	Da vedere		Esperienze
	Ferrovia storica		Trekking
	E-bike		Mountain bike
	Sci		Ippovia



Credits fotografici

p. 6
1 R. Croci - Arch. ATL del Cuneese
2 Arch. ATL del Cuneese - I.Com Multimedia
3 A. Gherzi

p. 7
foto 360 F. Delprino
1 A. Gherzi
2-3 R. Croci - Arch. ATL del Cuneese

p. 10
1-4 F. Delprino
2-3 A. Gherzi

p. 11
foto 360 F. Delprino
1 F. Delprino
2 R. Croci - Arch. ATL del Cuneese

p. 14
1 Arch. ATL del Cuneese - I.Com Multimedia
2 Arch. ATL del Cuneese - I.Com Multimedia
3-4 F. Voglino

p. 15
foto da street view
1 - 2 Arch. ATL del Cuneese - I.Com Multimedia

p. 18
1-2-3 R. Croci - Arch. ATL del Cuneese

p. 19
foto da street view
1-2 R. Croci - Arch. ATL del Cuneese

p. 22
1-2 Arch. ATL del Cuneese - I.Com Multimedia

p. 23
foto 360 F. Delprino
1 R. Croci - Arch. ATL del Cuneese
2 Arch. ATL del Cuneese - I.Com Multimedia
3 F. Delprino

p. 28
1-2 Arch. ATL del Cuneese - I.Com Multimedia
3 A. Gherzi

p. 29
foto 360 da street view
1-2-3 Arch. ATL del Cuneese - Ph. I.Com Multime-
dia

p. 32
1-2 F. Delprino
3 R. Croci - Arch. ATL del Cuneese

p. 33
foto 360 F. Delprino
1 A. Gherzi
2 F. Delprino

p. 36
1-2-4 F. Delprino
3 A. Gherzi

p. 37
foto 360 da street view
1-2 F. Delprino

p. 40
1-3 F. Delprino
2 A. Gherzi

p. 41
foto 360 F. Delprino
1-2 F. Delprino

p. 44
1-2-3 A. Gherzi
4 F. Delprino

p. 45
foto 360 F. Delprino
1 A. Gherzi
2 F. Delprino

p. 48
1-3 A. Gherzi
2 F. Delprino

p. 49
foto 360 da street view
1 F. Delprino
2 A. Gherzi

Nota:
Prima di partire si consiglia di **verificare
periodi e orari di apertura** dei beni e delle
attività indicati nella presente pubblicazione.
Le informazioni sono aggiornate al mese di
maggio 2022.



Progetto **Pays Aimables** **_Piter Paysages** *Programma Alcotra 2014-2020*

Piemonte

Credits

ATL del Cuneese
Ente Turismo Langhe Monferrato Roero
Provincia di Cuneo

Dipartimento Architettura e Design
Università di Genova